





COMMUNE DE LE TEICH
106 Avenue de la Cote d'Argent

Réf. Cadastre: Section BD - n°34	Date: 21/04/2023	Echelle: 1/400
Propriété LESPOURCY		
 Projet de Division arketude@gmail.com - 09 53 77 11 60		Phase: PRO Dossier: 23-068

Nota :
 Le périmètre du terrain n'a pas fait l'objet d'une procédure de bornage contradictoire.
 Limites de propriété et superficies non garanties en l'absence de reconnaissance contradictoire des limites.
 L'emplacement des réseaux souterrains n'a pas fait l'objet d'une détection - position indicative
 La parcelle est soumise à un risque de submersion marine - Les constructions devront respecter les côtes de seuils imposées sur le PPRSM
 Système de référence planimétrique : RFG 93 CC45
 Système de référence altimétrique : NGF - IGN 69 (GPS)

-  Application cadastrale - non garantie
-  Limite de division projet
-  Accès aux lots à créer
-  Périmètre de l'opération

